



ANDALTURA DESCARGAS

AUTOR: CARLOS JAVIER DE HARO BARDECI



Vais a entrar en la zona más interactiva de nuestra web, ya que gran parte de nuestros Contenidos los encontraréis, en distintos formatos, para que los podáis descargar y usar en diferentes dispositivos Informáticos, GPS y Móviles, independientemente de aquellos que se encuentran maquetados y preparados para que los podáis Imprimir a Alta Calidad.




Como novedad en esta actualización de nuestra WEB en todos los apartados tenéis, al final de cada uno, la posibilidad de descargaros una “ficha” en formato .PDF, completamente gratis y sin necesidad de daros de alta, donde aparece la información más relevante de cada uno de ellos.

Intentamos de esta manera que nuestros contenidos estén más fácilmente al alcance de todos; y evitar, en la medida de nuestras posibilidades, que sigan haciendo uso, copiando y plagiando nuestros "Trabajos" sin nuestro permiso.



Todos los Contenidos de nuestra web, incluidos las Rutas y los Mapas que los complementan, los podréis encontrar clasificados sus correspondientes apartados, en la «Zona de Descargas» para que os los podáis descargar TOTALMENTE GRATIS, en diferentes documentos y formatos.

Continuamente iremos agregando nuevos apartados y actualizando aplicaciones permitiendo usar nuestros Mapas Cartográficos, Georeferenciados y Calibrados en los Programas y Apps más usados que nuestros usuarios nos demandan.



Requisito para poder descargar los Documentos en exclusividad que ponemos vuestra disposición, es registrarse, también GRATIS, como usuarios de nuestra página (sólo necesitareis un nombre de usuario, una contraseña y un correo electrónico) en la sección Crear Cuenta.



DOCUMENTOS EN PDF

Tenéis a vuestra disposición tengo para consultarlos en Dispositivos Informáticos y Móviles como para imprimirlos a Alta Calidad.


Los podéis descargar cuantas veces queráis e imprimirlos todas las veces que necesitéis. Tienen la ventaja de poder consultarlos in situ, sin necesidad de estar conectados a internet, en vuestros dispositivos.

Ejemplo de Guías y Topoguías Impresas de Andaltura



Aquellos que están maquetados para su impresión a Alta Calidad, presentan un formato adecuado para evitar los pliegos, hendidos y las numerosas roturas por su uso, como ocurría con los mapas tradicionales; además de facilitar, por su formato, su consulta mientras los usamos en nuestras rutas al contrario de los libros y las guías de montaña más grandes y voluminosos.

Ejemplo de Guías y Topoguías Interactivas de Andaltura



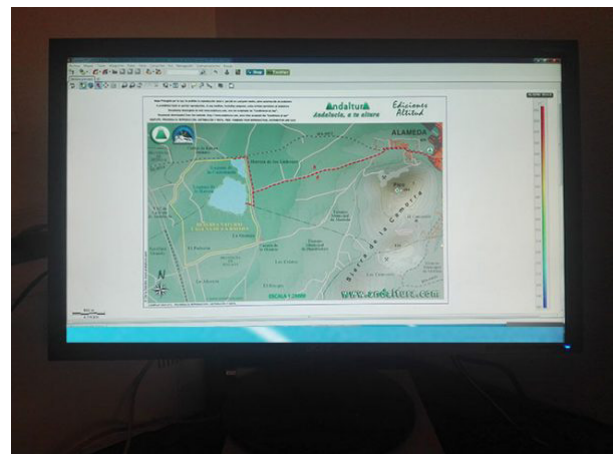
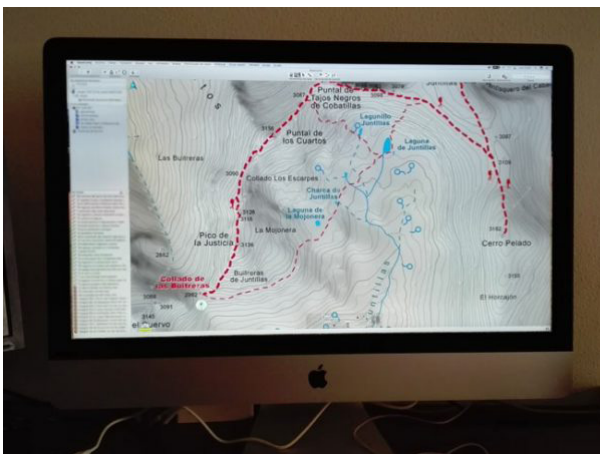
MAPAS CARTOGRÁFICOS CALIBRADOS Y GEOREFERENCIADOS



Todos los que complementan los distintos contenidos de nuestras Rutas de Senderismo por Andalucía los encontrarás Calibrados y Georeferenciados para diferentes Programas Informáticos que usen archivos con imágenes Calibradas.

Una vez descargados, en formato .zip, y tras descomprimirlos encontraréis un archivo en .jpg y otro que corresponde a la calibración de la imagen (.map), listos para ser usados con los principales programas de tratamiento de imágenes calibradas.


Ejemplo de Mapas Cartográficos para dispositivos Informáticos de Andaltura



En el caso de los archivos para usar con GPS o para Aplicaciones Apps, y una vez descomprimidos, los podréis agregar directamente a vuestros dispositivos, y si no es el caso, convertirlo al formato apto para poder usarlo en él mismo.

Si tenéis interés en usar nuestros Mapas Cartográficos en otros dispositivos que actualmente aun no hemos agregado a nuestra zona de Descargas no dudéis en poneros en contacto con nosotros para estudiar la posibilidad de poder realizarlo.

Ejemplo de Mapas Cartográficos para GPS y Oruxmpas



No dejéis de consultar nuestra “Zona de Descargas” para conocer todos los tipos de Documentos que ponemos a vuestra disposición totalmente Gratis:

- Guías de temática específica
- Callejeros y Planos
- Topoguía del Sendero Sulayr
- Guía de la Estación de Esquí Sierra Nevada
- Mapas Cartográficos Calibrados y Georeferenciados
- Mapas para GPS
- Mapas para APP

- Mapas Calibrados provinciales
- Mapas Mudos y Didácticos
- Mapas Sublime Realidad
- Carteles y Pósteres
- Pegatinas y Adhesivos
- Calendarios

